

## La qualité de l'air

Les données de polluants atmosphériques mises à disposition par partenaires de Cap Atlantique (Région et Ademe Pays de la Loire) inclues dans le PCAET (Plan Climat Air Energie Territorial).



### Les polluants atmosphériques

NOx



COVNM



NH3



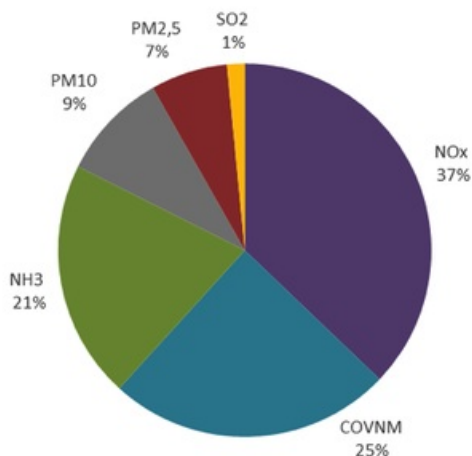
PM 2,5 et PM 10



SO2

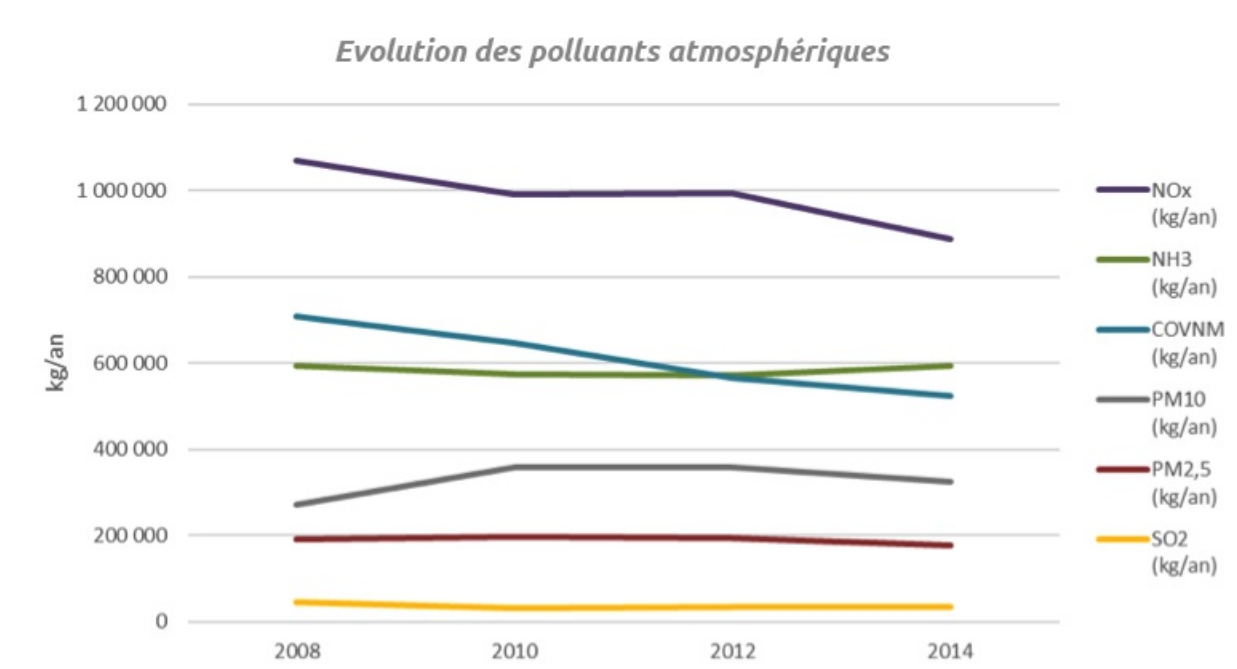


Polluants atmosphériques en 2014

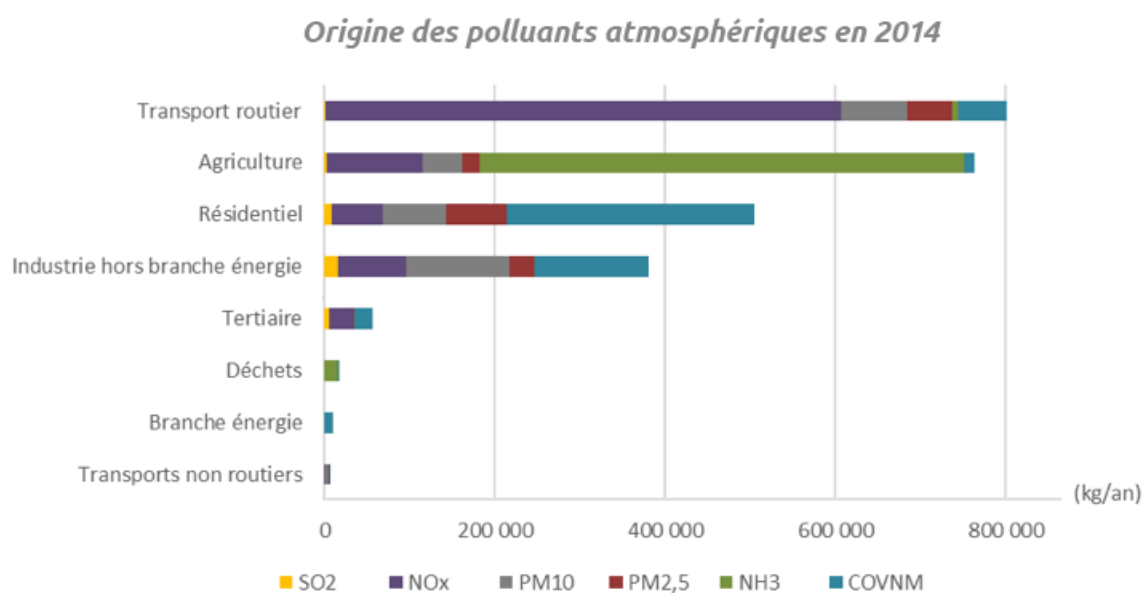


Les polluants atmosphériques sont quantifiés par l'association Air Pays de la Loire. Le poids relatif de chacun des polluants atmosphériques est détaillé ci-contre.

L'évolution des émissions de polluants depuis 2008 montre une tendance à la diminution de l'ensemble des polluants à l'exception de l'ammoniac et des particules fines PM10.



Les sources de polluants atmosphériques sur Cap Atlantique sont les suivantes :



**Communauté d'agglomération de la Presqu'île de Guérande - Atlantique**

3 Avenue des Noëles  
44503 La Baule-Escoublac Cedex

☎ 02 51 75 06 80