



## DE LA CITÉ MÉDIÉVALE AUX MARAIS Guérande / La Turballe / Saint-Lyphard

### Itinéraire 1 :



13 km 1h

### Itinéraire 2 :



10 km 50 min

**Départ :** Place du Marché au Bois - Guérande

**Arrivée itinéraire 1 :** Pointe de Ben Bron, La Turballe

**Arrivée itinéraire 2 :** Port de Bréca, Saint-Lyphard

#### Caractéristiques :

- Itinéraire sur route à faible circulation et sur piste dédiée aux vélos
- Itinéraires CAP à vélo et Vélocéan

#### Office de Tourisme de Guérande (44350)

1 place du Marché au Bois - BP 45304  
Tél. 02 40 24 34 44 - contact@labaule-guerande.com  
www.labaule-guerande.com/guerande.html

#### Office de Tourisme de La Turballe (44420)

Place Charles-de-Gaulle  
Tél. 02 40 24 34 44 - contact@labaule-guerande.com  
www.labaule-guerande.com/la-turballe.html

#### Office de Tourisme de Brière - Saint-Lyphard (44410)

Village de Kerhinet - Tél. 02 40 24 34 44  
contact@labaule-guerande.com - www.labaule-guerande.com/le-parc-naturel-regional-de-briere.html



### LOUEURS DE VÉLOS

- **Office de Tourisme** - 1 place du Marché au Bois - Guérande  
Tél. 02 40 24 34 44 - Du 01/04 au 30/09
- **Office de Tourisme** - Village de Kerhinet - Saint-Lyphard -  
Tél. 02 40 24 34 44

Guérande est ici le point central vous reliant à l'un ou aux deux marais ! Guérande, classée « Ville d'art et d'histoire », mérite une vraie visite : vous pourrez tranquillement longer ses remparts, chef-d'œuvre de l'architecture médiévale, et y arpenter ses ruelles pavées en admirant la beauté de ses vieilles pierres. Quel marais choisirez-vous de découvrir ? D'un côté, les marais salants, avec de multiples panoramas, et au bout la magnifique plage de Pen Bron. De l'autre, un écrin champêtre et paisible, reliant l'enchanteur marais de Brière. Deux itinéraires incontournables, représentatifs de deux caractères puissants de la Presqu'île.

### À VOIR EN CHEMIN...

#### • La collégiale Saint-Aubin

Place Saint-Aubin - Guérande - Tél. 02 40 24 34 44  
contact@labaule-guerande.com - www.labaule-guerande.com/guerande.html  
Pour mieux comprendre la position stratégique de la cité de Guérande au Moyen Âge, la visite commentée « Panorama sur Guérande et les marais » vous propose d'accéder aux balcons de la collégiale par la montée de l'escalier à vis de la tour occidentale et de découvrir une vue panoramique sur Guérande Intra-muros et ses marais salants. Durée : 30 mn. Visite proposée par l'Office du tourisme de Guérande, régulièrement au cours de l'année. Renseignements : 02 40 24 34 44

#### • Les remparts de Guérande et la Porte Saint-Michel

Place Saint-Jean - Guérande - Tél. 02 28 55 05 05  
www.ville-guerande.fr - patrimoine.musee@ville-guerande.fr  
Monument Historique datant du milieu du XV<sup>e</sup> siècle, la porte Saint-Michel est l'entrée principale de la cité fortifiée de Guérande. Le logis-châtelet formé de 2 tours abrite d'avril à octobre une exposition temporaire réalisée par le service patrimoine de la ville de Guérande. Accès intra-muros, place Saint-Jean. Ouverture : toute l'année



#### • Le parcours découverte du patrimoine de Guérande

Des portes de la cité aux églises, des halles aux demeures urbaines, des panneaux d'information offrent les clés de découverte de l'histoire de Guérande. Accès libre. Pour ceux qui n'auront pas le temps de s'arrêter pour une visite approfondie, ils pourront cependant s'imprégner des monuments et des faits marquants qui ont façonné la ville médiévale. Visites guidées d'avril à octobre, se renseigner à l'Office de Tourisme de Guérande.

#### • Maison du Patrimoine de Piriac

3 place Henri Vignoboul - Tél. : 02 40 15 59 71  
www.patrimoinepiriac.fr - patrimoinepiriac@gmail.com  
Découvrez l'histoire et le patrimoine de Piriac-sur-Mer, à travers l'exposition permanente dédiée aux années 1950, et un focus sur les écoliers des années 1900 à nos jours. Une immersion dans le passé de ce village aux maisons de granit devenu au fil du temps station touristique et port de plaisance. Chaque année, des expositions temporaires et films sont également proposés. Ouverture : d'avril à septembre - se renseigner pour les horaires.

### POUR SUIVRE VOTRE ROUTE...

- **Itinéraire n°8** « L'âme des pêcheurs »
- **Itinéraire n°10** « Du sel à la mer »
- **Itinéraire n°12** « De la Baie à la Brière »

### EN SAVOIR PLUS...

#### • La cité médiévale de Guérande

Encore aujourd'hui, le nom de Guérande est indissociable du sel. C'est notamment grâce à cette précieuse denrée que la ville connut son âge d'or à la fin du Moyen Âge. Guérande bénéficie en effet d'une position stratégique : outre sa situation en surplomb des bassins de production, elle profite d'une ouverture sur la mer et de la proximité de deux axes fluviaux. Elle se dote d'une flotte maritime importante et s'enrichit grâce au commerce du sel et du vin.


Enjeu de la guerre de Succession de Bretagne (1341-1381), Guérande devient par ailleurs la capitale diplomatique du duché après la victoire de Jean de Montfort. Le bourg est ceinturé de remparts flanqués de six tours et percés de quatre portes. Intra-muros, à la croisée des voies, se dresse la collégiale Saint-Aubin.

Échoppes et hôtels particuliers fleurissent autour de la place du même nom et le long des artères commerçantes telle que la rue Saint-Michel.

L'ensablement du port à partir du XVI<sup>e</sup> siècle va entraîner le déclin de l'activité commerciale au profit du Croisic ou de Batz-sur-Mer. La disparition de la vigne et la suppression du collège de chanoines pendant la Révolution affaiblissent encore la cité.

Lorsqu'il la découvre, Balzac décrit « une ville à part » : « Jetée au bout du continent, Guérande ne mène à rien, et personne ne va à elle. Heureuse d'être ignorée, elle ne se soucie que d'elle-même. » Il y voit un « magnifique joyau de la féodalité, fièrement posé pour commander les relais de la mer et les dunes » (...), dont les « fortifications semblent achevées d'hier ».

C'est peut-être à cette parenthèse dans son histoire que Guérande doit son état de préservation, qui lui vaut aujourd'hui la reconnaissance du label « Ville d'art et d'histoire ».



#### • Les marais salants de Guérande

Connue dans le monde entier et tout particulièrement au Japon, la fleur de sel de Guérande est un produit emblématique.

Façonnés par l'homme, les marais salants forment une mosaïque de formes et de couleurs rythmée par le cycle des saisons. Guidée par le paludier, la naissance de la fleur de sel puis du gros sel est une savante et subtile alchimie qui allie l'eau de mer et le soleil mais aussi le vent.

Au fil des siècles, le sel, sa récolte et son commerce ont modelé, non seulement les paysages mais également l'architecture des villages paludiers, des ports et des places fortifiées.

Aujourd'hui, ce sont près de 2 000 hectares de marais qui occupent la Presqu'île de Guérande. Ils sont divisés en deux bassins salicoles :

- le bassin de Batz-Guérande qui s'étend sur près de 1 650 hectares, répartis sur les communes de Batz-sur-Mer, Guérande, La Turballe, Le Croisic, Le Poulguen alimentés par le traict du Croisic ;
- le bassin du Mès couvrant environ 350 hectares sur les communes de Saint-Molf, Assérac et Mesquer, alimenté par le traict de Mesquer.

Cet univers si particulier a donné son nom à la ville de Guérande « Gwenrann » ou « Pays blanc » en breton.

Obtenu en 1996, le label national « Site remarquable du goût » des marais salants de Guérande atteste d'une haute valeur patrimoniale en matière d'agriculture, culture, environnement et gastronomie.

#### • Le marais de Brière

Parc Naturel Régional de Brière <http://www.parc-naturel-briere.com/fr/>

*C'était bien elle : dix mille hectares de silence et de nudité, un immense lotus bleu épanoui au milieu du cirque de l'atmosphère. »*

Ainsi s'exprimait Alphonse de Chateaubriant en découvrant la Brière pour la première fois.

7000 hectares constituent le Marais de Brière, faisant de ce marais le deuxième plus vaste de France, juste derrière la Camargue. Il est composé d'une mosaïque de canaux d'eau douce, longs de près de 140 kilomètres, de plans d'eau, de roselières et de prairies présente une biodiversité remarquable et un intérêt majeur pour l'hivernage et la reproduction des oiseaux. Il est à ce titre protégé par différents réseaux (Natura 2000, Ramsar...), et il fait partie du Parc Naturel Régional de Brière dont il est à l'origine de la création.

Pour découvrir le marais et connaître les émotions décrites par Chateaubriant partez en chaland, barque traditionnelle du marais guidée à la perche. Le Parc naturel régional de Brière vous recommande une liste de guides.



Les Dunes de Pen-Bron est l'un des sites classés Natura 2000



Le Marais de Brière vu du ciel

#### • Qu'est-ce que Natura 2000 ?

Initié par l'Union européenne, Natura 2000 est un réseau de sites européens dont l'objectif est d'enrayer la perte de biodiversité.

Le réseau Natura 2000 comprend des sites désignés par les États, au titre de deux directives :

- la directive Oiseaux, signée en 1979, vise à protéger certaines espèces d'oiseaux remarquables et leurs habitats (en France, 371 sites pour 46 000 km<sup>2</sup> environ) ;
- la directive Habitat, signée en 1992, vise à protéger des milieux naturels remarquables (lagunes, landes, tourbières, boisements) et certaines espèces animales et végétales (en France, 1 334 sites pour 52 000 km<sup>2</sup> environ). Les sites Natura 2000 en Presqu'île de Guérande sont au nombre de six : deux dans le bassin de Guérande, deux dans le bassin du Mès et deux en Grande Brière.





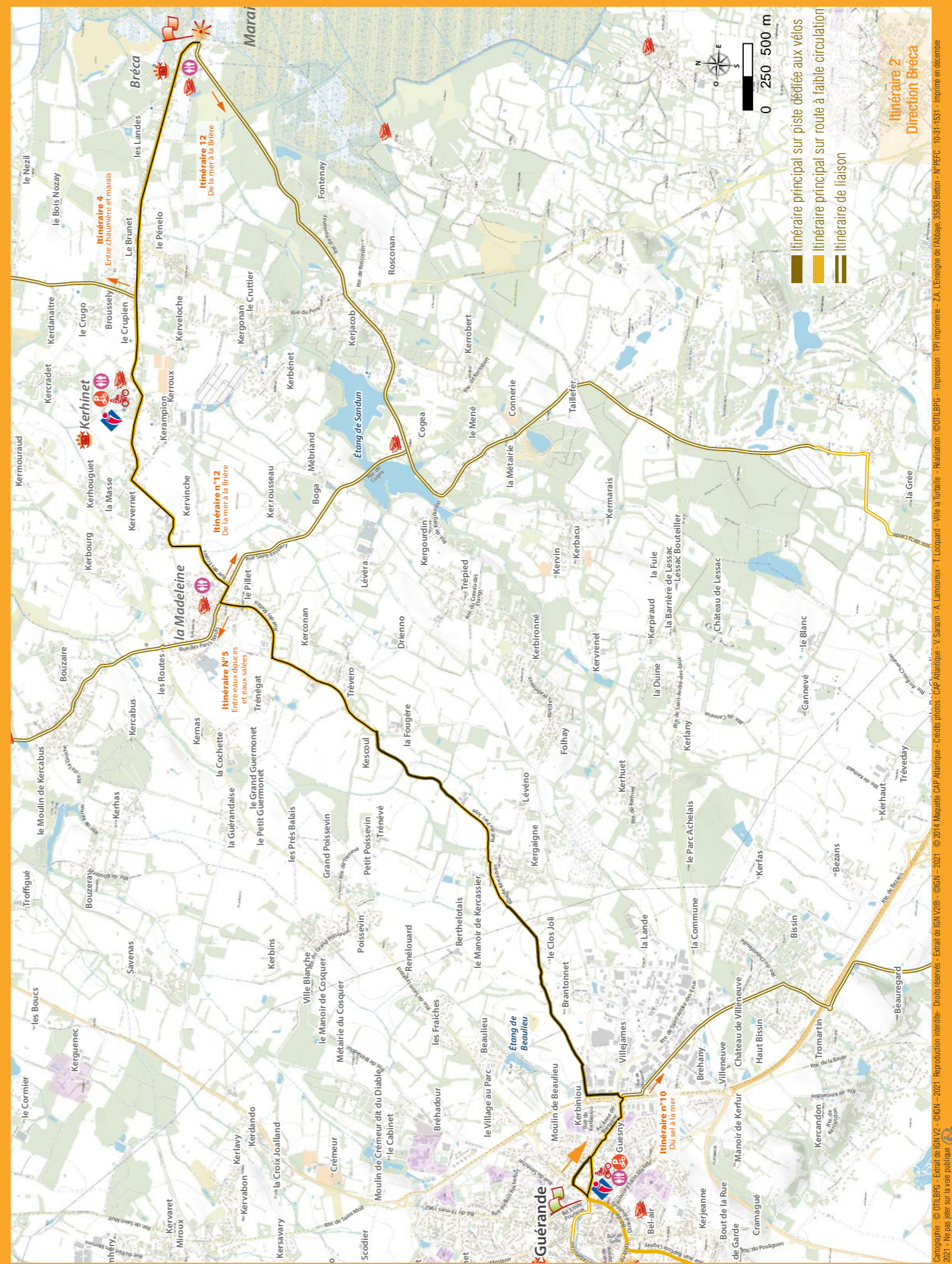
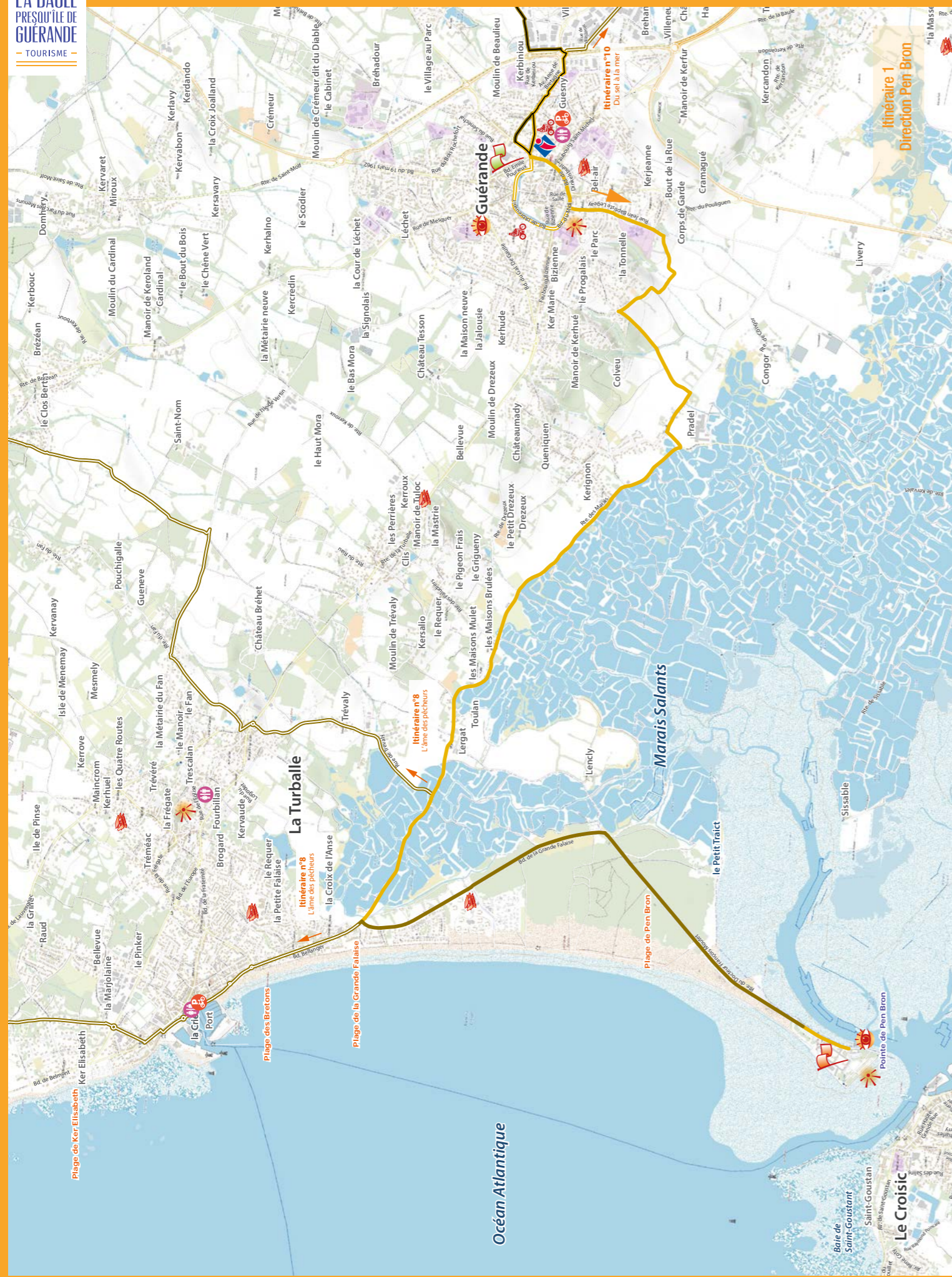
LA BAULE PRESQU'ÎLE DE GUÉRANDE - TOURISME

# DE LA CITÉ MÉDIÉVALE AUX MARAIS Itinéraire 1 : Guérande / La Turballe

Itinéraire 1 13km 1h

Itinéraire 2 10km 50 min

# Itinéraire 2 : Guérande / Saint-Lyphard



Cartographie : © OTLBRG - Extrait de IGN V20 - ©IGN - 2021. Reproduction interdite. Droits réservés - Extrait de IGN V20 - ©IGN - 2021. Ne pas jeter sur la voie publique. Réalisation : OTLBRG - Impression : Z.A. L'Esquive de l'Abbaye, 35800 Beignon - N°PFCF - 10-31-1931 - Imprimé en décembre 2021