



VIVIFIANTE CÔTE SAUVAGE

Le Pouliguen / Batz-sur-Mer / Le Croisic


  20 km  1h30

 **Départ** : Port du Pouliguen - Le Pouliguen


 **Arrivée** : Quai du Port-Charly, Le Croisic

Caractéristiques :

- Itinéraire sur route à faible circulation et sur piste dédiée aux vélos
- Itinéraires CAP à vélo et Vélocéan

 **Office de Tourisme du Pouliguen (44510)**
Port Sterwitz - BP 53 - Tél. 02 40 42 31 05
contact@labaule-guerande.com
www.labaule-guerande.com/le-pouliguen.html

 **Office de Tourisme de Batz-sur-Mer (44740)**
25 rue de la Plage - Tél. 02 40 23 92 36
www.ot-batzsurmer.fr
officetourisme@mairie-batzsurmer.fr

 **Office de Tourisme du Croisic (44490)**
6 rue du Pilon - Tél. 02 40 23 00 70
www.tourisme-lecroisic.fr

Le port du Pouliguen, qui doit son développement au transport du sel, est maintenant un port de plaisance où vous pourrez admirer un grand nombre de bateaux. Vous suivrez ensuite la route jusqu'à la pointe de Penchâteau et longerez la côte sauvage et ses falaises où une descente dans les petites criques sableuses s'impose. Depuis la baie du Scall, le chemin vous mènera jusqu'au bourg de Batz-sur-Mer, charmante «Petite cité de caractère» située entre mer et marais salants. Vous prolongerez ensuite la route en longeant la vivifiante côte sauvage qui vous mènera au charmant port du Croisic.

À VOIR EN CHEMIN...

• L'Hôtel de ville de Brécéan

17 rue Jules Benoît - Le Pouliguen
Représentatif de l'architecture balnéaire du XIX^e siècle, ce chalet est traité dans l'esprit d'un petit château de style Louis XIII, avec un corps central, flanqué de deux ailes. La toiture présente une forte pente et est ornée de très beaux épis de faîtage. Les façades portent des cartouches sculptés et frappés aux armes de la famille de Pellan. Depuis 1984, la demeure abrite l'Hôtel de ville du Pouliguen.

• Le Musée des Marais Salants

Place Adèle Pichon - Batz-sur-Mer - Tél. 02 40 23 82 79
contact.musee@cap-atlantique.fr - www.museedesmaraisalants.fr
Un Musée à la saveur salée ! Savant mélange d'antan et de modernité, le parcours du musée vous accueille au cœur d'une salorge du XIX^e siècle. Objets de collection, œuvres artistiques et nouvelles technologies dialoguent sur près de 850 m². L'histoire du sel de Guérande vous y est contée, et pas à pas, découvrez les gens du marais. Ce lieu d'exposition rime avec curiosité et émotion...
Ouverture : toute l'année.



musée de France

• L'église Saint-Guéno

Place du Garnal - Batz-sur-Mer - Tél. 02 40 23 92 36
L'église Saint-Guéno, de style gothique breton, recèle en richesses architecturales et religieuses. Du haut de sa tour, à 70 m au-dessus du niveau de la mer, découvrez un panorama exceptionnel donnant sur la Presqu'île de Guérande et les marais salants !
Se renseigner auprès de l'Office de Tourisme pour les horaires d'ouverture et les tarifs.

EN SAVOIR PLUS...

• La côte sauvage

Site protégé, la Grande côte, aussi connue sous le nom de «côte sauvage», est une succession de falaises granitiques et d'amas rocheux, entrecoupée de criques, balayées par les vagues de l'Atlantique. Entre la pointe de Penchâteau et la baie du Scall, on ne dénombre pas moins de 23 grottes, accessibles à marée basse. Depuis la côte, on peut observer une foule d'oiseaux marins tels que des Bernaches cravants, des Sternes caugeks ou encore des pingouins venus passer l'hiver chez nous.
Cet environnement étant fragile, aidez-nous à le préserver en restant sur la piste cyclable uniquement. Des haltes aménagées pour vélo vous permettent de découvrir à pied le sentier littoral.

POURSUIVRE VOTRE ROUTE...

- Itinéraire n°10 « Du sel à la mer »



LOUEURS DE VÉLOS

- **Bikevasion** - 9 ter av. G^e Leclerc - Le Pouliguen
Tél. 02 40 24 09 10
- **Les Cycles de la Presqu'île** - 16 bd de l'Atlantique
Le Pouliguen - Tél. 02 40 42 32 72
- **Ty Vélo** - Parking de la gare, Av. Aristide Briand - Le Croisic
Tél. 06 58 73 43 46 - contact@ty-velo.fr

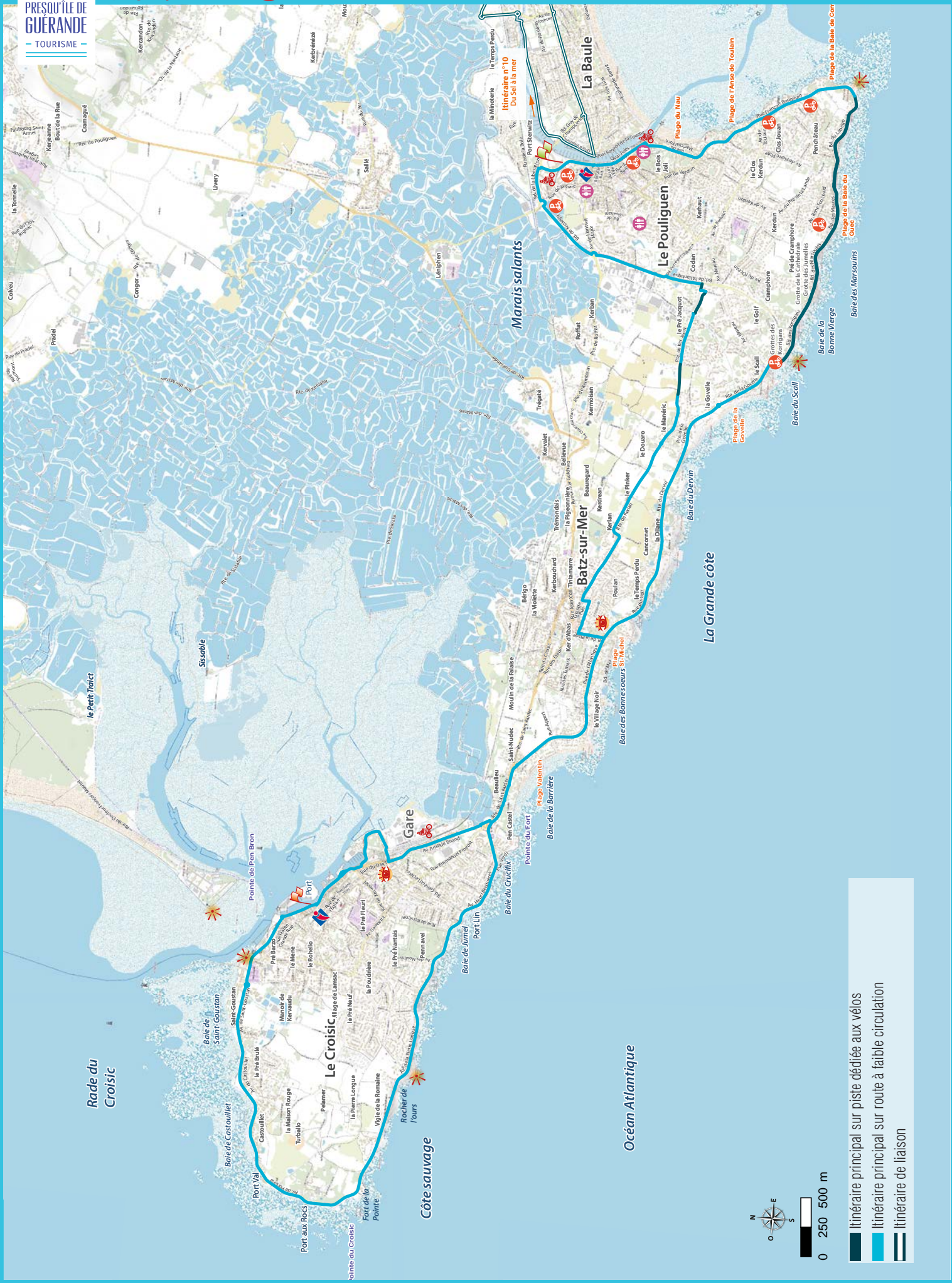




20 km



1h30



- Itinéraire principal sur piste dédiée aux vélos
- Itinéraire principal sur route à faible circulation
- Itinéraire de liaison